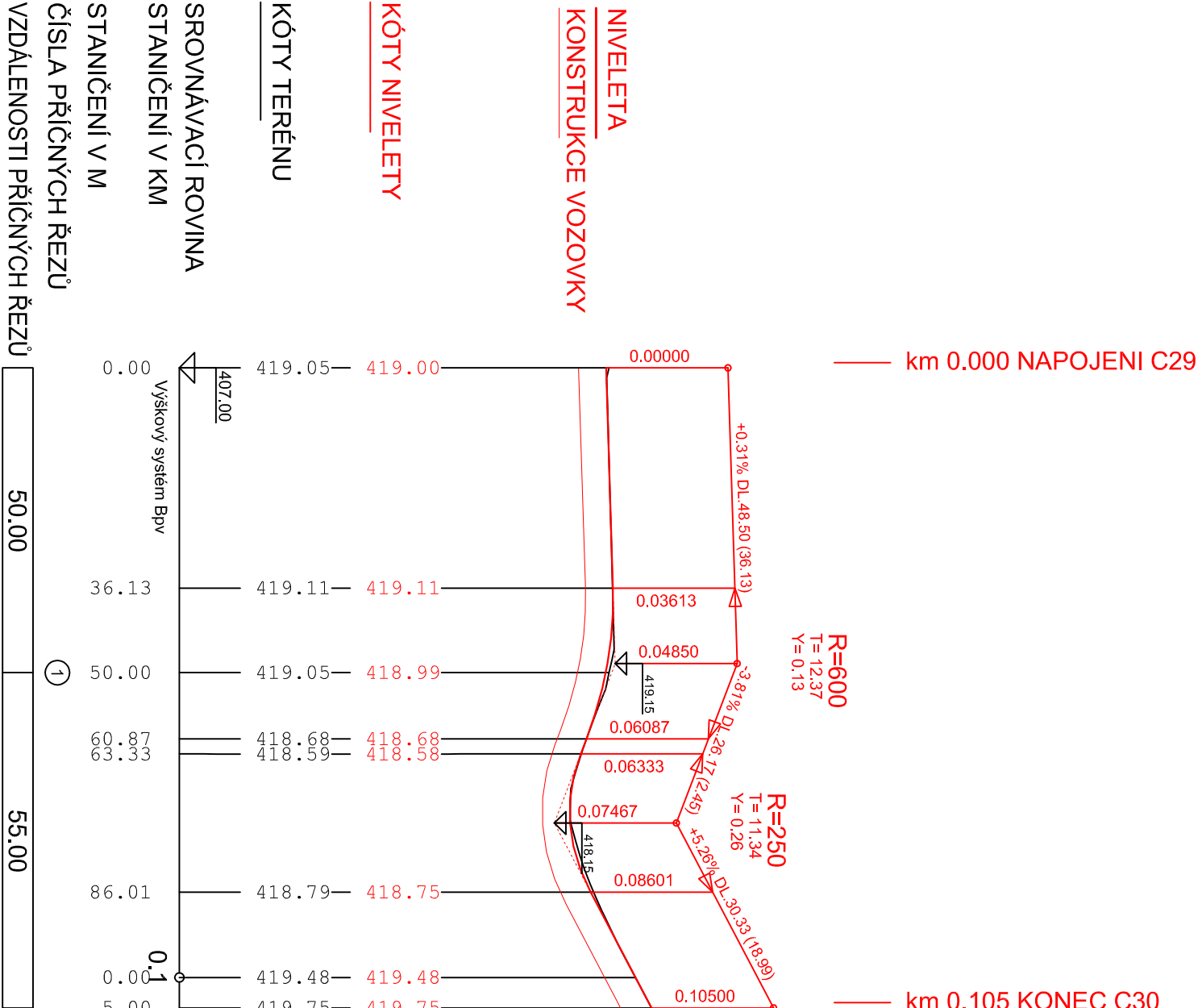


# CESTA C30

Polélný řez M 1:1000/100

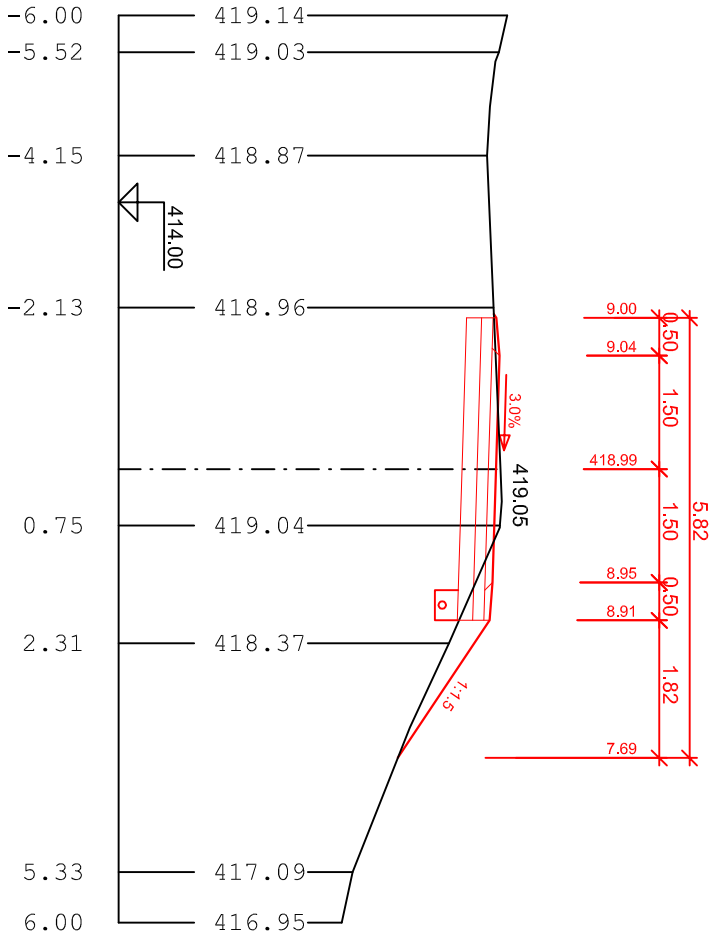
KATASTRÁLNÍ ÚZEMÍ  
DRUH POZEMKU

TŘEBIHOŠŤ
ost. pl./ost.komunikace






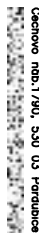
## Příčné řezy M 1:100

1 - KM 0.0500



Kótováno v m  
Soutřadný systém JTSK, výškový systém Bpv.

VYPRACOVAL	ZODP. PROJEKTANT
	
KATASTRÁLNÍ ÚZEMÍ: Třebihošť	
SPÚ: Pobočka Trutnov	
AKCE: Komplexní pozemková úprava v k.ú. Třebihošť	
OBSAH: DOKUMENTACE TECHNICKÉHO ŘEŠENÍ PSZ PODELNÝ PROFIL A PŘÍČNÉ ŘEZY C30	

	
Čechovce nrb.1790, 530 03 Perutinka	
	
DATUM	10/2014
FORMÁT	2A4
ZAK. ČÍSLO	2013-001-3
MĚŘÍTKO	1: 1000/100
PŘÍLOHA	F.12.3